

DIVÁCKY SPRIEVODCA

28. - 30. MÁJA 2026



ZÁSADY BEZPEČNOSTI

PRI RALLY

Pokiaľ budete chcieť sledovať niektorú z rýchlostných skúšok 53. Slovakia Rallye Tatry je treba si uvedomiť, že preteky sledujete na vlastné riziko. Je preto v záujme vašej bezpečnosti, aby ste sa riadili nasledujúcimi pokynmi.

Oboznámte sa s diváckymi miestami. Podriadte im výber rýchlostných skúšok (RS), prístupových ciest a parkovacích priestorov.

Nesnažte sa prísť na rýchlostnú skúšku alebo jej úsek svojim vozidlom, ak to usporiadateľ neodporučuje. Počas trvania súťaže sa na prístupových cestách vyhnite jazde proti smeru súťažných vozidiel, prichádzajúcich k trati RS. Cesty k rýchlostným skúškam sú často úzke a jazdci môžu mať naponáhlo.

Parkujte so svojimi vozidlami na **vyhradených parkoviskách** a odstavných plochách, určených príslušníkmi polície alebo usporiadateľom.

Neničte životné prostredie a neparkujte tam, kde by ste prekážali súťažným posádkam, servisným doprovodom a ostatným účastníkom cestnej premávky. Počítajte s **časovým limitom**, počas ktorého je trať RS uzavretá pred štartom a po skončení rýchlostnej skúšky.

Zaujmite svoje miesto pri trati RS už pred očakávaným prejazdom prvého jazdca. Trať RS bude otvorená až po prejazde usporiadateľského vozidla. Zvlášť nebezpečné úseky sú označené nápisom **ZAKÁZANÝ PRIESTOR**. Nepokúšajte sa na takéto miesta preniknúť.

Nestojte na „únikových cestách“ a na vyznačených nebezpečných miestach.

Vyvarujte sa miestam pod úrovňou trate. Na rýchlostných skúškach vedúcich cez les sa nestavajte pred „hradbú“ stromov.

Rešpektujte pokyny usporiadateľov, ak od vás žiadajú, aby ste opustili nebezpečné miesto na trati RS. Je to v záujme vašej bezpečnosti.

Udržujte od kraja komunikácie dostatočný odstup. Uvedomte si, že súťažné vozidlá idú veľkou rýchlosťou, nedá sa vylúčiť ani chyba jazdca, ani nepredvídateľná technická porucha vozidla.

Počas priebehu RS **NEPREBIEHAJTE** cez trať a nepohybujte sa po trati.

Nehádzajte na trať RS žiadne predmety, ktorými by ste mohli ohroziť bezpečnosť prechádzajúcich posádok. Na takéto konanie pamätá aj trestný zákon.

Deti majte neustále pod dohľadom. Ste plne zodpovední za ich bezpečnosť.

Nestojte tak, aby ste zakrývali značky, návestia, smerové značky a ostatné pomôcky súťaže.

Nevodte so sebou na rýchlostné skúšky psov. Domáce zvieratá zatvorte tak, aby sa nedostali na trať.

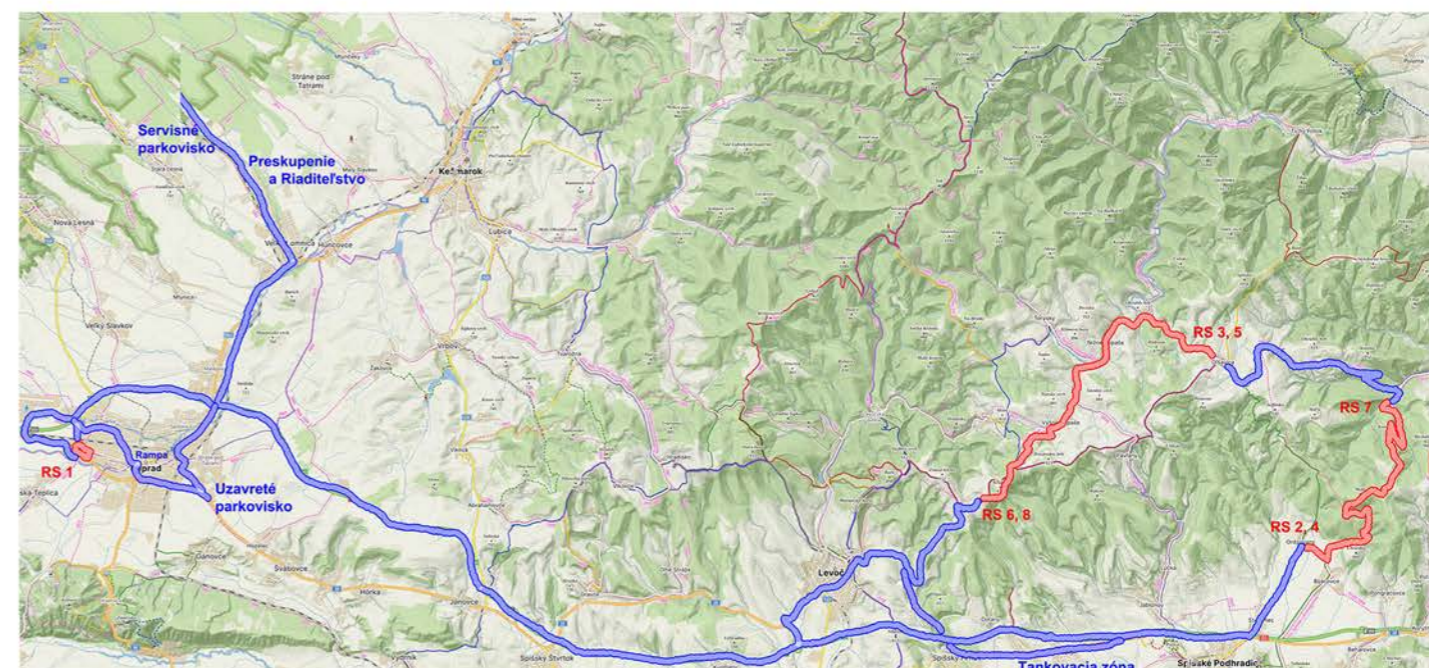
INFORMÁCIE OHĽADOM VSTUPNÉHO

Usporiadatelia z AOS klubu Poprad ako rad svetových, európskych usporiadateľov a niekoľkých vybraných slovenských motoristických podnikov sa rozhodli pre výber vstupného na jednotlivé rýchlostné skúšky vrátane servisnej zóny. Na tohtoročný **53. ročník SLOVAKIA RALLYE TATRY** boli stanovené pre divákov dve ceny vstupeniek vo výške 15 a 10 euro. Zakúpením vstupeniek podporíte rally pod Tatrami.

Výber vstupného sa uskutoční po celú dobu rally v areáli servisnej zóny na záchytnom parkovisku Eurocamp v Tatranskej Lomnici a všetkých rýchlostných skúškach (RS) vrátane mestskej okruhovej SS v Poprade. Servisný areál bude umiestnený po celý čas rally v priestoroch záchytného parkoviska, nad ním bude vyznačené parkovisko pre divákov zadarmo. Zadarmo bude vstup na piatkový slávnostný štart vrátane popoludňajšej autogramiády (29. mája) a sobotňajší cieľ (30. mája) pred budovou Mestského úradu v Poprade.

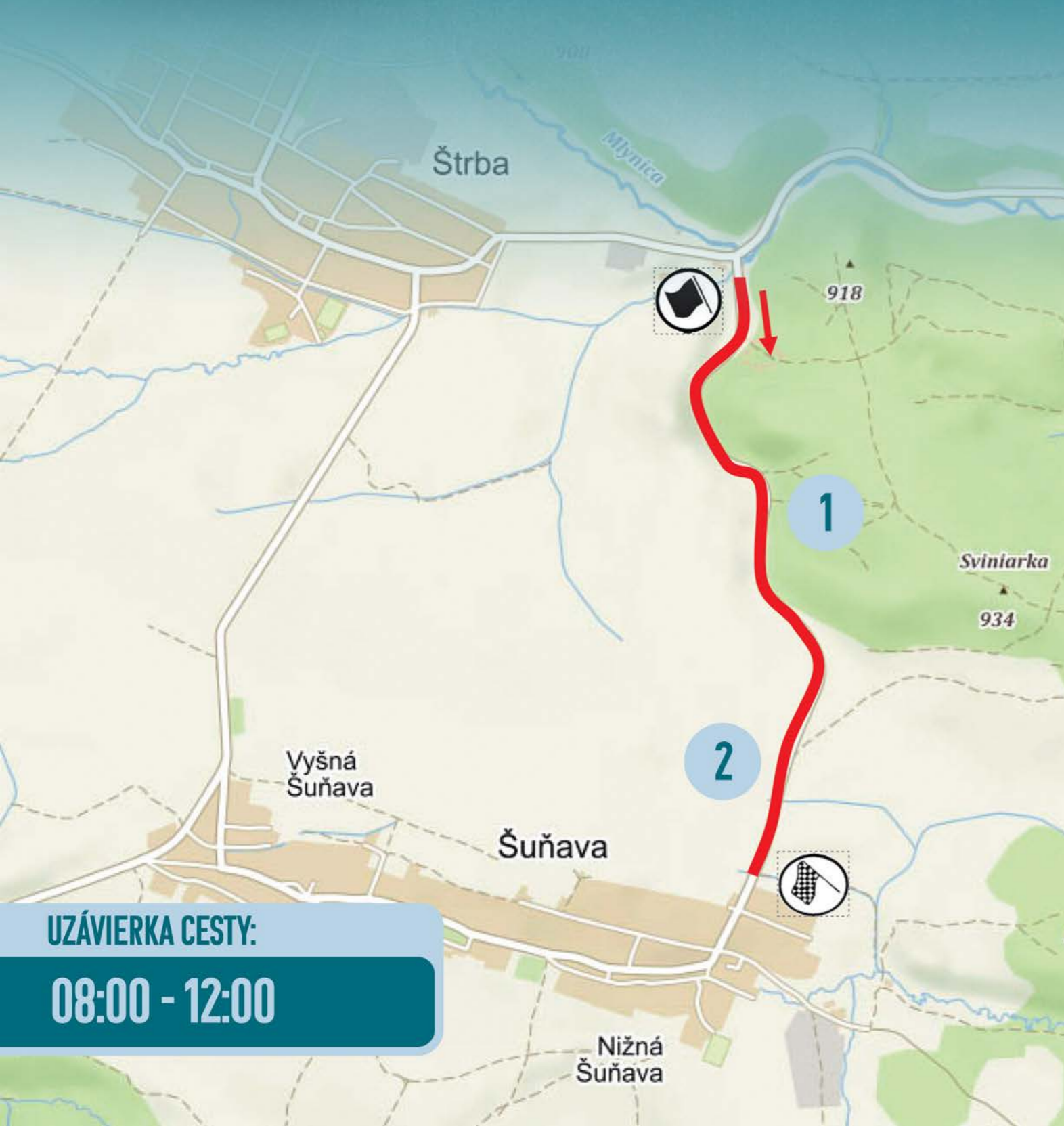
Prípravené sú dva druhy vstupeniek v podobe kartičky – tzv. **PERMANENTKA v cene 15 €** a sú určené pre tých, ktorí navštívia dve a viac rýchlostných skúšok a ďalej servisný areál. Cena lístka tzv. **VSTUPENKA je za 10,00 €**. Ide o jednorazový vstup na jednu rýchlostnú skúšku alebo do servisného areálu.

Kartičky, vstupenky budú k dispozícii počas rally na prístupových miestach do diváckych zón, prístupových miestach jednotlivých RS, ďalej na shakedowne a pred vstupom do areálu servisnej zóny.



SHAKEDOWN

PIATOK, 9:00



UZÁVIERKA CESTY:

08:00 - 12:00

Pre shakedown si organizátori zvolili opäť tradičný úsek asfaltovej cesty medzi obcami Štrba a Šuňavou. Trať testovacej rýchlostnej skúšky má 2,2 km a svojim povrchom a charakterom je veľmi podobná rýchlostným skúškam na samotnej súťaži.

Startuje sa pred obcou Štrba od križovatky do Šuňavy. Od štartu vedie približne 800-metrový úsek s mírnymi zákrutami a po 600-metrovom rovnom úseku nasleduje tiahla pravotočivá zákruta (**DM 1**), s prístupom po polnej ceste od obce Štrba. Po tejto zákrute sa bude pokračovať opäť po úseku s mírnymi zákrutami so spomaľovacím retardérom (**DM 2**) až k začiatku obce Šuňava, kde je cieľ shakedownu.

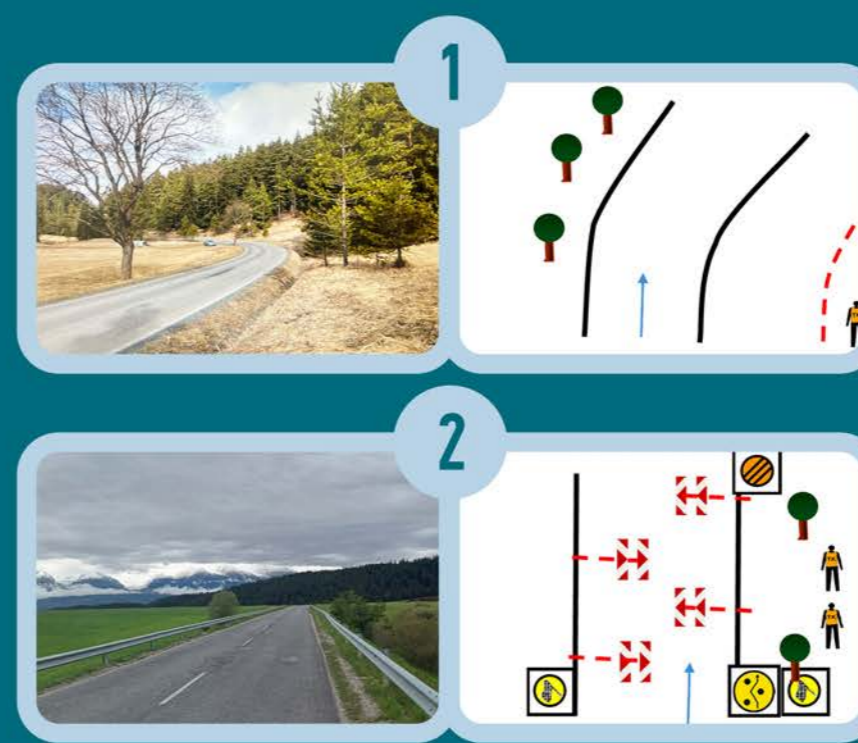
Cez Šuňavu a Štrbu sa posádky opäť presunú na start testovacej rýchlostnej skúšky.



AUTOGRAMIÁDA
HVIEZDNÝCH POSÁDOK

PIATOK **29. MÁJA** od **17:30**
VESTIBUL BUDOVY MESTSKÉHO ÚRADU V POPRADE

DIVÁCKE MIESTA:



Prehľadná dlhá pravotočivá zákruta.

Prístup: po polnej ceste od obce Štrba. Ďalej pešo od štartu alebo cieľa s dostatočným predstihom pred začiatkom shakedownu.

Spomaľovací retardér tesne pred letným cieľom úseku.

Prístup: pešo od stop stanovišta v obci Šuňava, kde je dostatok parkovacích miest.

Pozor! Neparkovať pred vjazdmi do rodinných domov.

RS POPRAD

PIATOK, RS 1 - 21:10 (SRP), 22:00 (MSR)

Tradičná mestská rýchlostná skúška Poprad-okruh sa pôjde v rovnakom smere ako v predchádzajúcich rokoch.

RS odštartuje vedľa parkoviska pri hobbymarkete OBI pred svetelnou križovatkou. Trať rýchlostnej skúšky vedie cestami mimoúrovňovej križovatky a prilahlých ulíc. Na súťažné posádky čaká vytvorený okruh, ktorých v rámci Majstrovstiev Slovenska absolvujú 3 a trištvrte. Dĺžka rýchlostnej skúšky, ktorej letný cieľ je vedľa ASKA a Merkúry Market, je 11,30 km. Vozidlá STRHP a SRP pôjdu len 1 celé kolo trištvrte.

Odporúčané divácke miesta sú na parkoviskách pri obchodných prevádzkach NAY, ASKO, TESCO, OBI. Prístupy k týmto diváckym miestam sú v priloženej mape značené abecedne od A do H. Príjazdová cesta k nim vedie po miestnych

komunikáciách, cez mestskú časť Poprad-Veľká a okolo popradského letiska smerom k benzínovým čerpadlám Slovnaft a odtiaľ k jednotlivým parkoviskám pri obchodných prevádzkach.

UPOZORŇUJEME, že mestský okruh sa uzatvára o 19:00. Najprv sa predstavia v 21:10 vozidlá klasifikované v Slovenskom Rally Pohári – SRP (1 okruh a dojazd do cieľa). Po nich odštartujú v 22:00 posádky v seriálu MSR (2 okruhy a dojazd do cieľa). Štartuje sa od najvyššieho štartovného čísla po najnižšie. Najväčší favoriti sa predstavia až na záver.

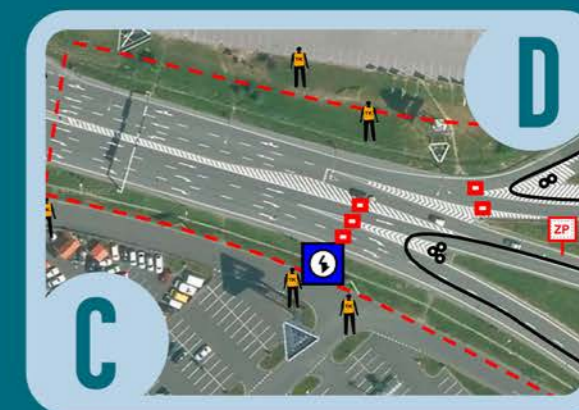
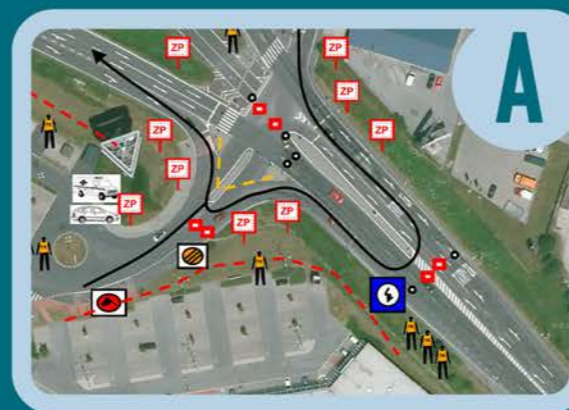
POZOR! Celá vnútorná oblasť okruhu je pre divákov zakázaný priestor.



UZÁVIERKA CESTY:

ČTVRTOK: 20:00 - 24:00 (OBHLIADKA TRATE)
PIATOK: 19:00 - 01:30

NAJNAVŠTEVOVANEJŠIE PRÍSTUPY:



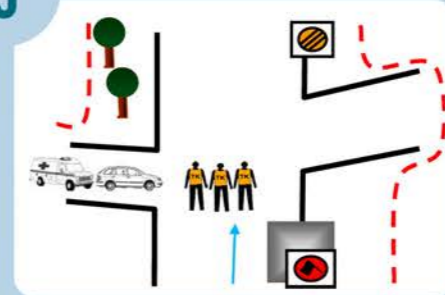
RS ORDZOVANY

SOBOTA, RS 1 - 8:33, RS 4 - 10:01 (SRP - 9:39, 11:14)

DIVÁCKE MIESTA:



3

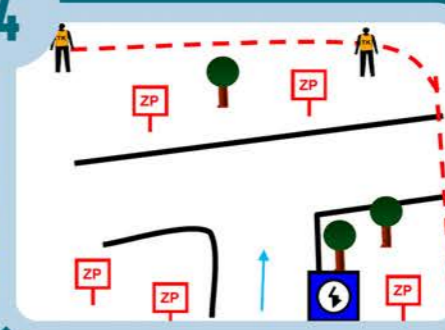


Možnosť sledovať súťažné vozidlá na štarte do rýchlostnej skúšky.

Prístup: Z obce Ordzovany na ceste III. triedy, číslo 3202, dostatok parkovacích miest v obci. Žiadame divákov, aby neparkovali pred vjazdmi do rodinných domov.



4

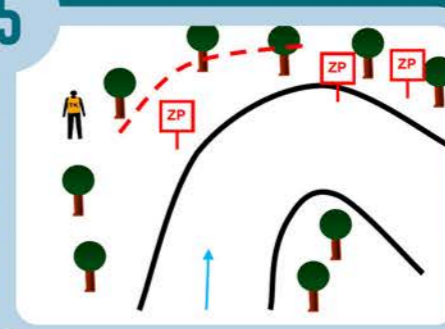


Ostré ľavé odbočenie cez terénny zlom po rýchlom príjazde na cestu III. triedy č. 3216.

Prístup: Pešo z cesty III. triedy č. 3216 z obce Bijacovce, dostatok parkovacích miest v obci.



5

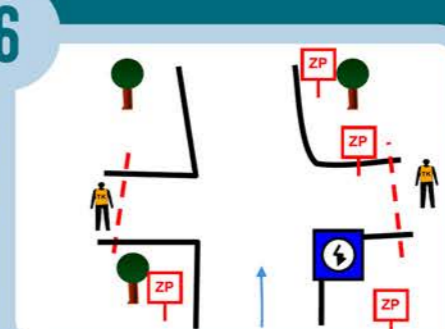


Náročný pravý vracák v stúpaní.

Prístup: Výhradne pešo cca 4 km z obce Bijacovce s dostatočným časovým predstihom pred štartom 1. vozidla.



6



Rýchly prejazd vrcholom po dlhom stúpaní pri modlitebnom mieste kríža notára Martina Kalinaya.

Prístup: Výhradne pešo cca 5,5 km od úvodnej časti, možnosť sledovania iba z miesta pri kríži na ľavej strane.

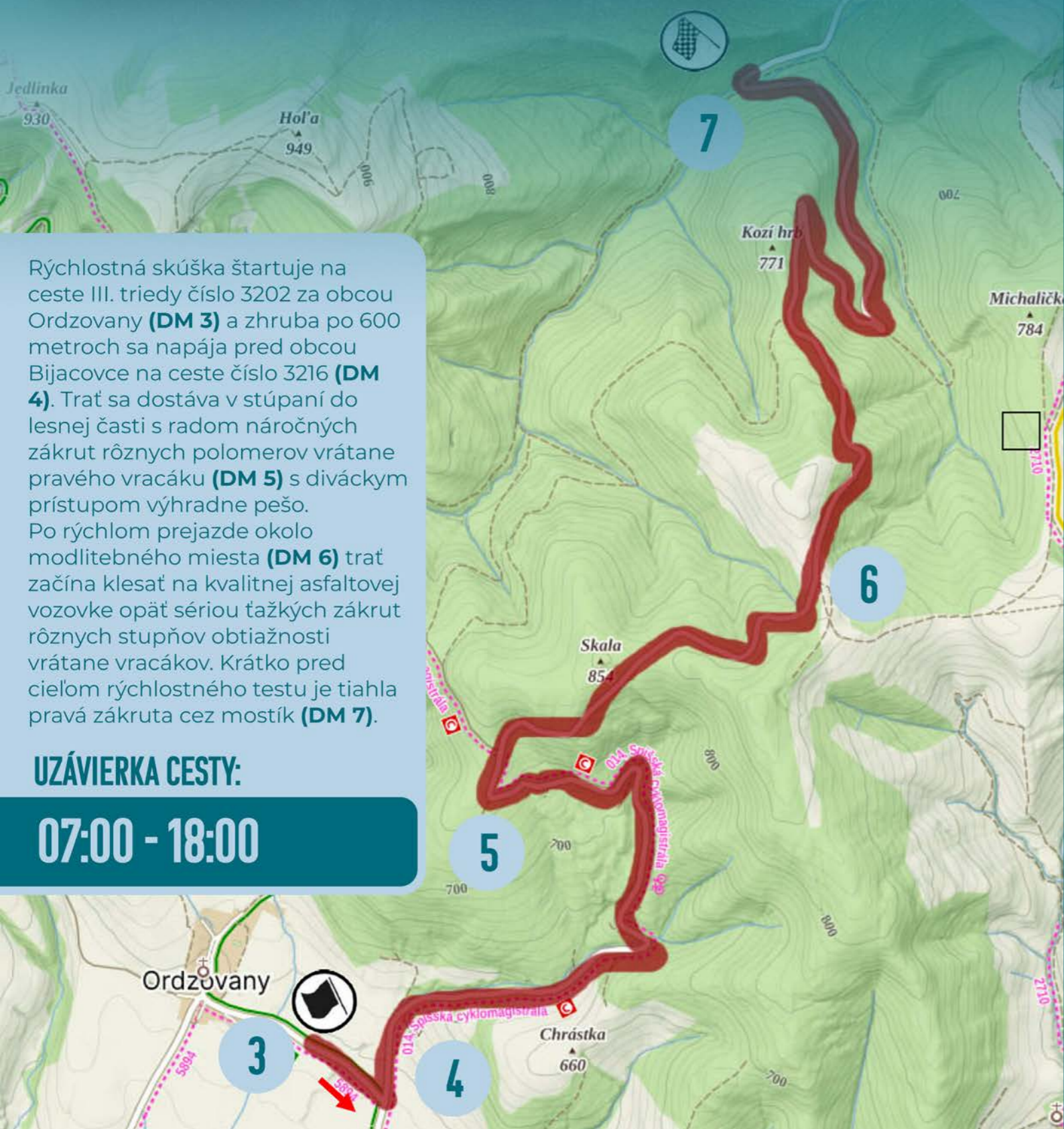


7



Náročná pravá zákruta cez mostík tesne pred cieľom.

Prístup: Od Starej Ľubovne v smere na Lipany a Nižný Slavkov alebo od Prešova v smere na Sabinov, Lipany a Nižný Slavkov.



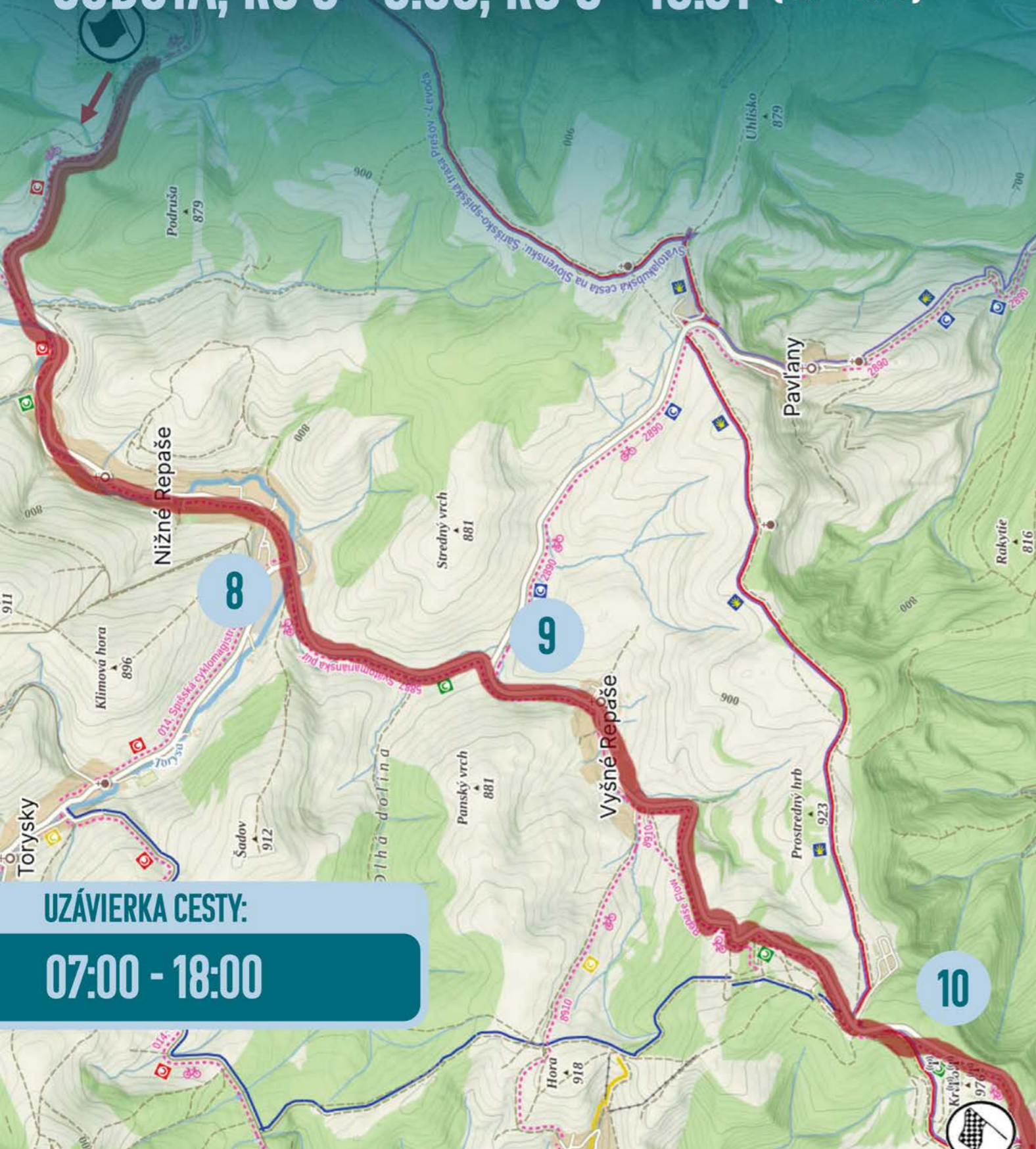
Rýchlostná skúška štartuje na ceste III. triedy číslo 3202 za obcou Ordzovany (DM 3) a zhruba po 600 metroch sa napája pred obcou Bijacovce na cestu číslo 3216 (DM 4). Trať sa dostáva v stúpaní do lesnej časti s radom náročných zákrut rôznych polomerov vrátane pravého vracáku (DM 5) s diváckym prístupom výhradne pešo. Po rýchlom prejazde okolo modlitebného miesta (DM 6) trať začína klesať na kvalitnej asphaltovej vozovke opäť sériou ťažkých zákrut rôznych stupňov obtiažnosti vrátane vracákov. Krátko pred cieľom rýchlostného testu je tiahla pravá zákruta cez mostík (DM 7).

UZÁVIERKA CESTY:

07:00 - 18:00

RS OĽŠAVICA

SOBOTA, RS 3 - 9:06, RS 5 - 10:31 (SRP - 10:19)



UZÁVIERKA CESTY:

07:00 - 18:00

Štart meraného testu sa nachádza na ceste III. triedy číslo 3214 za obcou Oľšavica. Úvodná časť sa vyznačuje rýchlym charakterom a trať povedie posádky cez obec Nižné Repaše (spomaľovací retardér na konci obce, **DM 8**).

Pred ďalšou obcou Vyšné Repaše posádky spomalí na širokej okresnej vozovke prírodný retardér v časti zvanej Pavliany, rázcestie (**DM 9**).

Po stúpaní sa vozidlá dostanú až k areálu centra bežeckého lyžovania s názvom Levoča Nordic Centrum. Tu sa nachádza hlavné divácke miesto v podobe prirodzeného retardéra (**DM 10**).

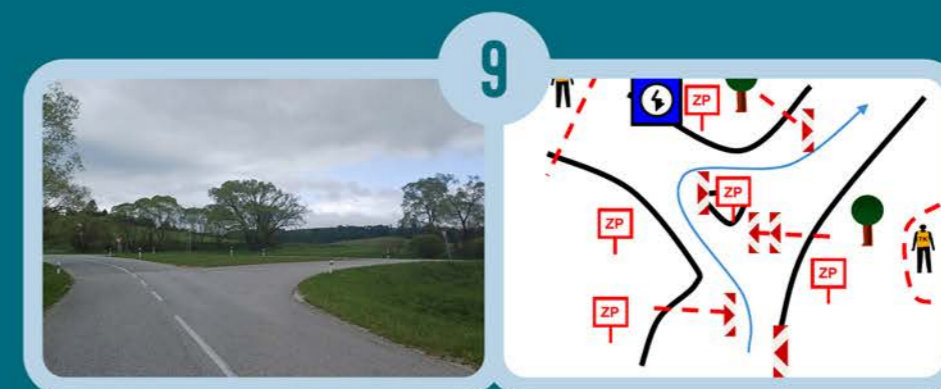
Po zhruba 1,5 km sa nachádza u miestneho vysielача cieľ RS pred obcou Uloža.

DIVÁCKE MIESTA:



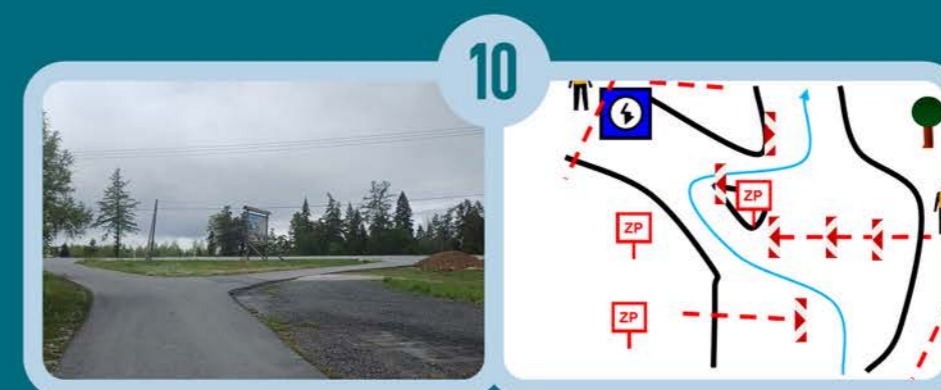
Spomaľovací retardér na konci obce Nižné Repaše.

Prístup: Výhradne pešo cca 4,5 km od štartu za obcou Oľšavica s príjazdom ako pri DM 7.



Prírodný spomaľovací retardér v časti zvanej Pavliany, rázcestie.

Prístup: Výhradne pešo.

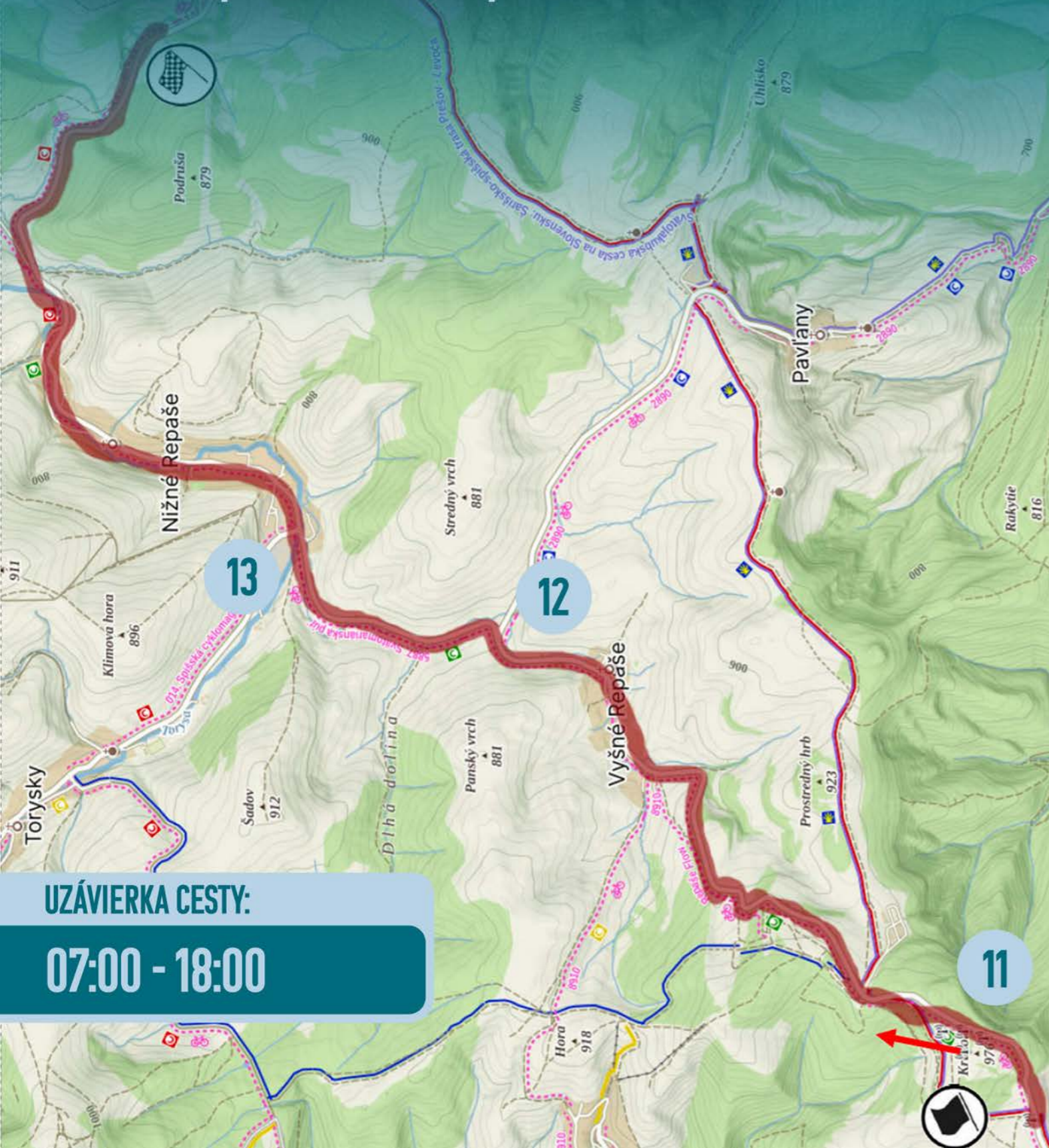


HLAVNÉ DM: Po rýchlym príjazde spomaľovací retardér okolo prírodného ostrovčeka v blízkosti Levoča Nordic Centrum.

Prístup: Pešo od cieľa cca 2 km od obce Uloža.

RS ULOŽA

SOBOTA, RS 6 - 13:17, RS 8 - 14:45



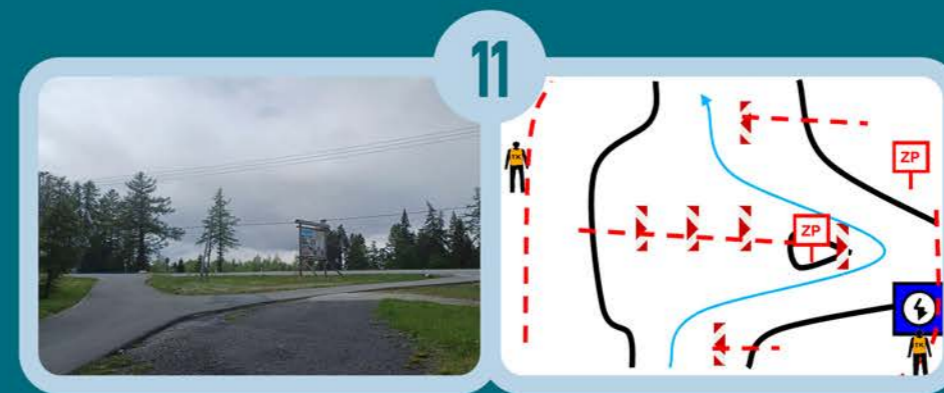
UZÁVIERKA CESTY:

07:00 - 18:00

Táto rýchlostná skúška sa ide oproti dopoludňajšiemu úseku s názvom Olšavica v opačnom smere. Štart sa nachádza na ceste III. triedy číslo 3214 za obcou Uloža. Od úvodných metrov trať mierne stúpa k areálu bežeckého lyžovania Levoča Nordic Centrum, kde sa nachádza hlavné divácke miesto s možnosťou občerstvenia (**DM 11**). Súťažné vozidlá tu čaká atraktívny prírodný retardér.

Meraný úsek pokračuje na kvalitnej asfaltovej vozovke v klesaní k ďalšiemu prírodnému retardéru v časti zvanej Pavliany, rázcestie. (**DM 12**). Trať vedie po okresnej ceste cez Vyšné Repaše k ďalšej obci Nižné Repaše, kde sa nachádza pri vjazde do obce umelý spomaľovací retardér (**DM 13**). V záverečnej časti nájdeme rýchlejšiu pasáž až do cieľa meraného úseku, ktorý sa nachádza pred obcou Olšavica.

DIVÁCKE MIESTA:



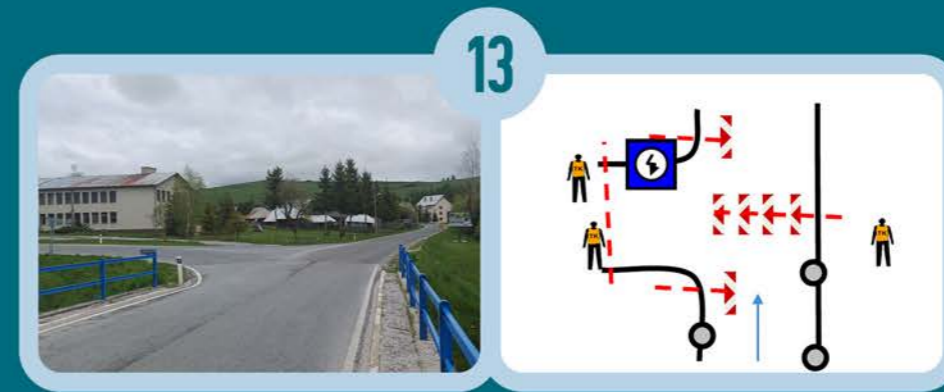
HLAVNÉ DM: Spomaľovací retardér okolo prírodného ostrovčeka v blízkosti Levoča Nordic Centrum.

Prístup: Pešo od štartu cca 2 km od obce Uloža.



Prírodný spomaľovací retardér v časti zvanej Pavliany, rázcestie.

Prístup: Výhradne pešo.

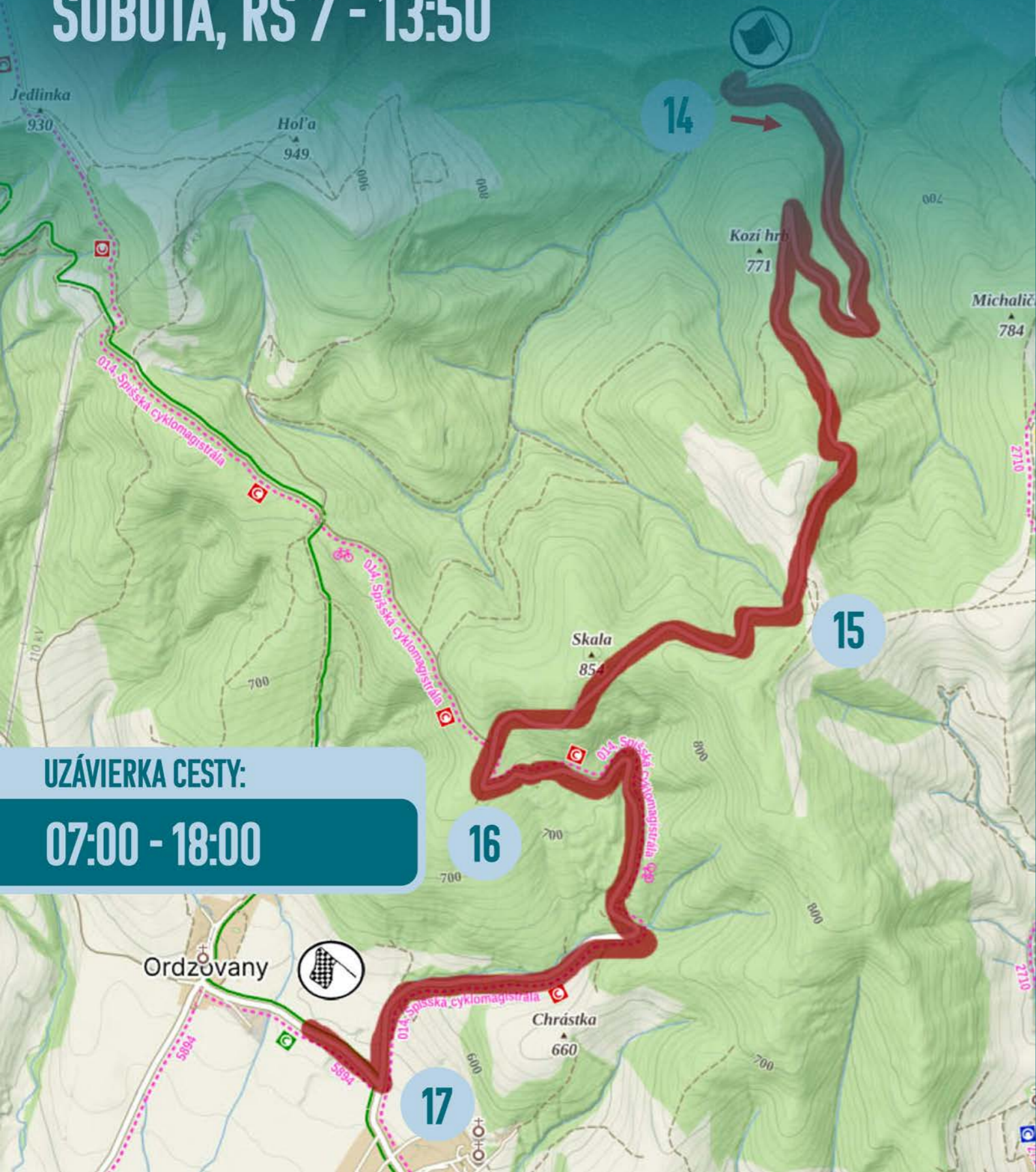


Spomaľovací retardér na začiatku obce Nižné Repaše.

Prístup: Výhradne pešo cca 4,5 km od cieľa pred obcou Olšavica s príjazdom ako pri DM 7.

RS REPAŠE

SOBOTA, RS 7 - 13:50



UZÁVIERKA CESTY:

07:00 - 18:00

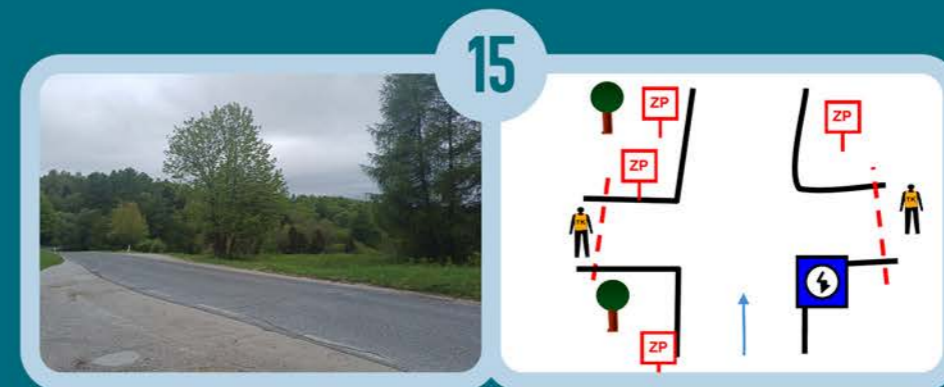
Záverečný meraný úsek súťaže sa ide na dopoludňajšej rýchlostnej skúške s názvom Ordzovany, ale v opačnom smere. Štart je ceste III. triedy číslo 3216 a hneď v úvodných metroch posádka čaká ťahavá ľavá zákruta cez mostík (**DM 14**). V úvodnej časti trať stúpa v lesnej časti sérií ťažkých zákrut rôznych polomerov a vracákov. Na vrchole čaká rýchly prejazd horizontom okolo modlitebného miesta (**DM 15**) a potom nasleduje ťažký zjazd na asfaltovej ceste, ktorý je spestrený ľavým vracákom (**DM 16**). V záverečnej pasáži prichádza po rýchlom prejazde náročné pravé odbočenie cez hranu (**DM 17**), cieľ sa nachádza pred obcou Ordzovany na ceste číslo 3202.

DIVÁCKE MIESTA:



Náročná ľavá zákruta cez mostík tesne po štarte.

Prístup: Od Starej Ľubovne v smere na Lipany a Nižný Slavkov alebo od Prešova v smere na Sabinov, Lipany a Nižný Slavkov.



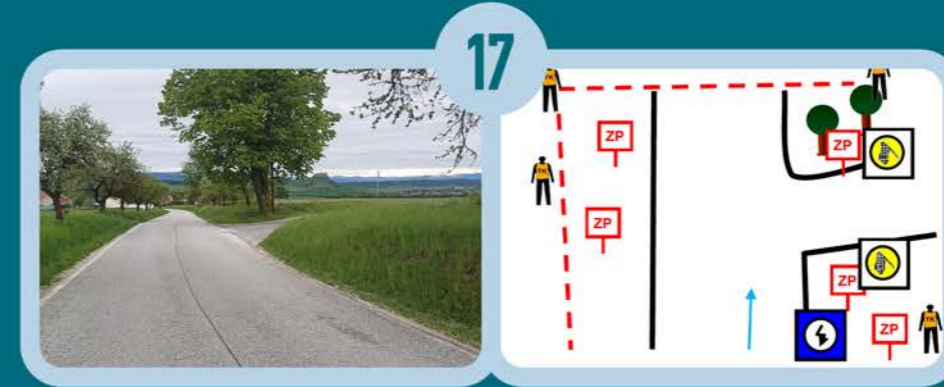
Rýchly prejazd vrcholom po dlhom stúpaní pri modlitebnom mieste kríža notára Martina Kalinaya.

Prístup: Výhradne pešo cca 4,5 km od úvodnej časti, možnosť sledovania iba z miesta pri kríži na pravej strane.



Náročný ľavý vracák v klesaní.

Prístup: Výhradne pešo cca 4 km z obce Bijacovce s dostatočným časovým predstihom pred štartom 1. vozidla.



Ostré pravé odbočenie cez terénny zlom po rýchlom príjazde na cestu III. triedy č. 3202.

Prístup: Pešo z cesty III. triedy č. 3216 z obce Bijacovce, dostatok parkovacích miest v obci.

53RD SLOVAKIA 2026
**RALLYE
TATRY**

